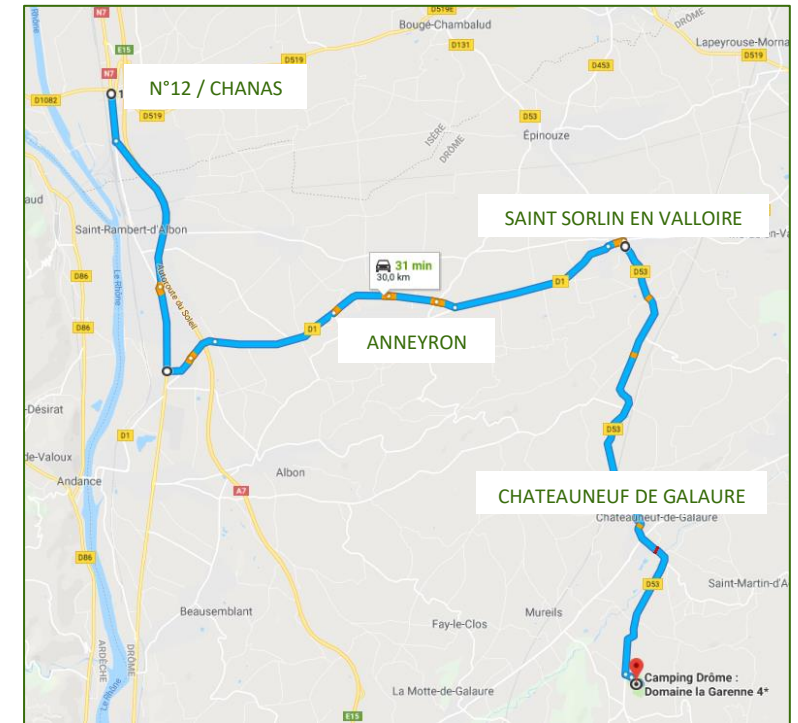


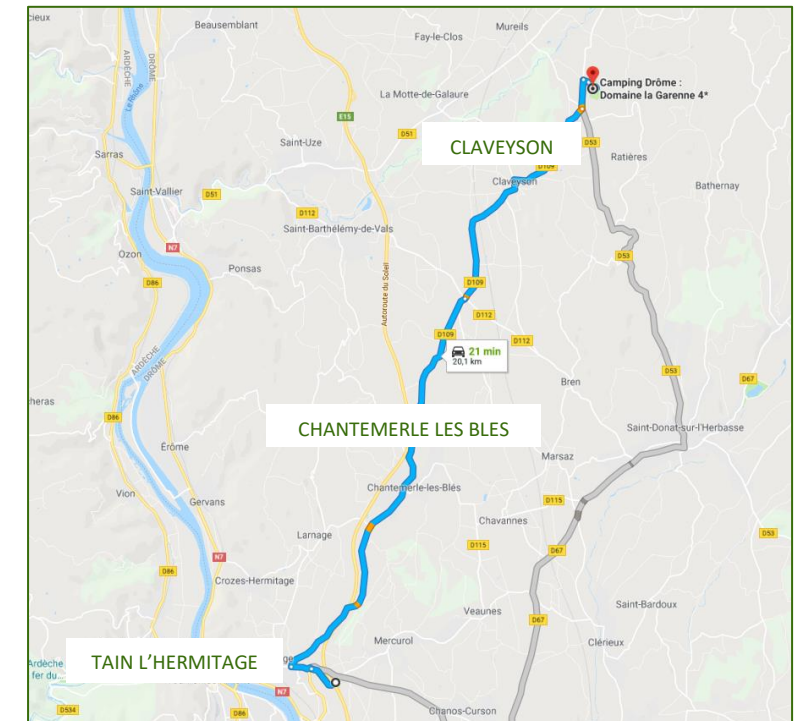
DEPUIS LE NORD (LYON)

1. Prenez la sortie d'autoroute n°12 de l'autoroute A7 - CHANAS.
2. Au 1^{er} rond-point, prenez la 3^{ème} sortie sur N7, direction ROMANS/VALENCE
3. Au 2^{ème} rond-point, prenez la 2^{ème} sortie sur N7, direction VALENCE /St Vallier
4. A la fin de la voie express, sortez à la 3^{ème} sortie du rond-point sur N7, direction VALENCE / Le Creux de la Thine
5. Roulez 2km, et prenez à gauche sur D1, direction ANNEYRON
6. Restez sur D1 pendant 4km, jusqu'à l'entrée du village d'ANNEYRON
7. Continuez votre route en empruntant le contournement du centre du village.
8. Rattraper la D1 et poursuivre jusqu'à SAINT SORLIN EN VALLOIRE
9. Au cœur du village, tournez à droite sur D53, direction CHATEAUNEUF DE GALAURE
10. Rouler sur 8km
11. Aux ronds-points du village de CHATEAUNEUF, sortir à la 2^{ème} sortie direction SAINT DONAT SUR L'HERBASSE
12. Roulez sur 3km400 et tournez à gauche
13. Un grand panneau « Domaine la Garenne » signale l'accès au camping.
14. Tournez à gauche : vous êtes arrivés !



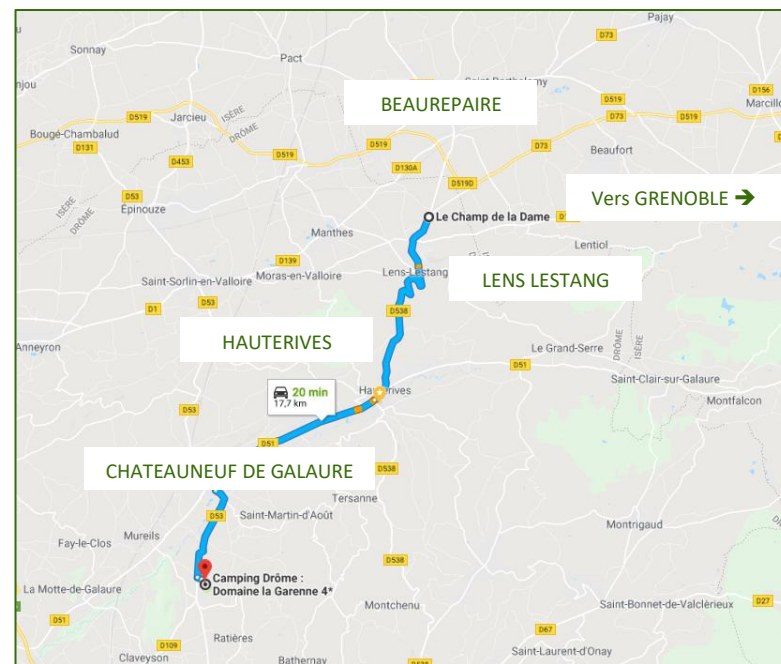
DEPUIS LE SUD (VALENCE)

1. Prendre la sortie d'autoroute n°13 de l'autoroute A7 - TAIN L'HERMITAGE
2. Au grand rond-point, prendre la 3^{ème} sortie direction Tournon / TAIN L'HERMITAGE
3. Au 2nd rond-point, prendre la 2^{ème} sortie sur D109, direction CHANTEMERLE LES BLES
4. Roulez sur 5km
5. Au rond-point à l'entrée du village de CHANTEMERLE, prendre la 2^{ème} sortie sur D109, direction CLAVEYSON / CHATEAUNEUF DE GALAURE
6. Roulez sur 5km500, et empruntez la 2^{ème} sortie au rond-point, toujours sur D109.
7. Dans le village de CLAVEYSON (après le bar) tournez à droite, direction CHATEAUNEUF DE GALAURE
8. Continuez jusqu'à l'intersection avec D53. Au croisement tournez à gauche.
9. Empruntez D53 sur 750m
10. Un grand panneau « Domaine la Garenne » à gauche de la route signale l'accès au camping. Tournez à gauche : vous êtes arrivés !



DEPUIS L'EST (BEAUREPAIRE, GRENOBLE)

1. En arrivant depuis D538, passez le village de LENS LESTANG
2. Roulez sur 5 km et traversez le village d'HAUTERIVES
3. Roulez sur D51 pendant 6 km pour arriver à CHATEAUNEUF DE GALAURE
4. Au rond-point, empruntez la 3^{ème} sortie sur D53, direction St DONAT SUR L'HERBASSE
5. Continuez sur cette route D53 sur 3km.
6. Un grand panneau « Domaine la Garenne » à gauche de la route signale l'accès au camping.
7. Tournez à gauche : vous êtes arrivés !



DEPUIS L'OUEST (SAINT VALLIER, ANNONAY)

1. Au feu tricolore à hauteur du centre commercial INTERVAL, tournez sur D51, direction SAINT UZE /HAUTERIVES
2. Au rond-point, empruntez la 1^{ère} sortie et passez sous le tunnel.
3. À la sortie de celui-ci, continuez sur D51
4. Traversez les villages de SAINT-UZE, LA MOTTE DE GALAURE et MUREILS
5. A la sortie du village de Mureils (en face des silos), tourner à droite pour emprunter la D363
6. Rouler sur 2km200 jusqu'à l'intersection avec D53
7. Tourner à gauche et rouler sur 600m.
8. Un grand panneau « Domaine la Garenne » situé à droite de la route signale l'accès au camping.
9. Tournez à droite : vous êtes arrivés !

